



Gebietskarte

Maßstab 1: 20000

Vereinfachte Flurbereinigung

Klein Vahlberg

Landkreis Wolfenbüttel

1 02 2734






Träger des Vorhabens:

Teilnehmergemeinschaft

Größe des Gebietes 310 ha
nach Flurbereinigungsbeschluss
und Anordnungsnummer : X

Amt für regionale Landesentwicklung Braunschweig

Zeichenerklärung

-  Flurbereinigungsgebietsgrenze
-  Landesgrenze
-  Kreisgrenze
-  Gemeindegrenze
-  Gemarkungsgrenze

Quelle: Auszug aus den Geobasisdaten der Niedersächsischen Vermessungs- und Katasterverwaltung

© 2022



Plotdatum: 21.09.2022

www.lgln.niedersachsen.de