

Gebietskarte

Maßstab 1: 25000

Flurbereinigung

Hammenstedt

Landkreis Northeim

1 04 2584







Träger des Vorhabens:

Teilnehmergemeinschaft der Flurbereinigung
Hammenstedt

Größe des Gebietes 645 ha
nach Flurbereinigungsbeschluss
und Anordnungsnummer : 3

**Amt für regionale Landes-
entwicklung Braunschweig
Geschäftsstelle Göttingen**

Zeichenerklärung

-  Flurbereinigungsgebietsgrenze
-  Flurbereinigungsgebietsgrenze neu
-  Landesgrenze
-  Kreisgrenze
-  Gemeindegrenze
-  Gemarkungsgrenze

Quelle: Auszug aus den Geobasisdaten der
Niedersächsischen Vermessungs- und Katasterverwaltung

© 2022



Plotdatum: 06.12.2022

www.lgln.niedersachsen.de