
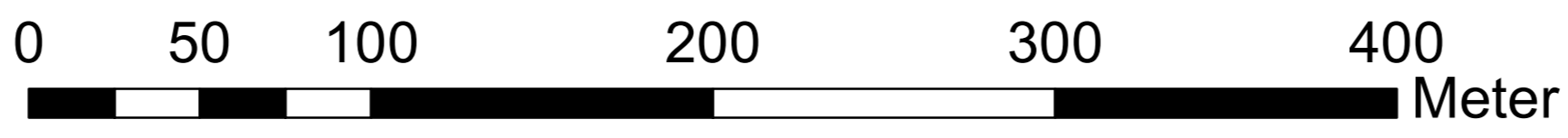


Quelle: Auszug aus den Geobasisdaten der Niedersächsischen Vermessungs- und Katasterverwaltung

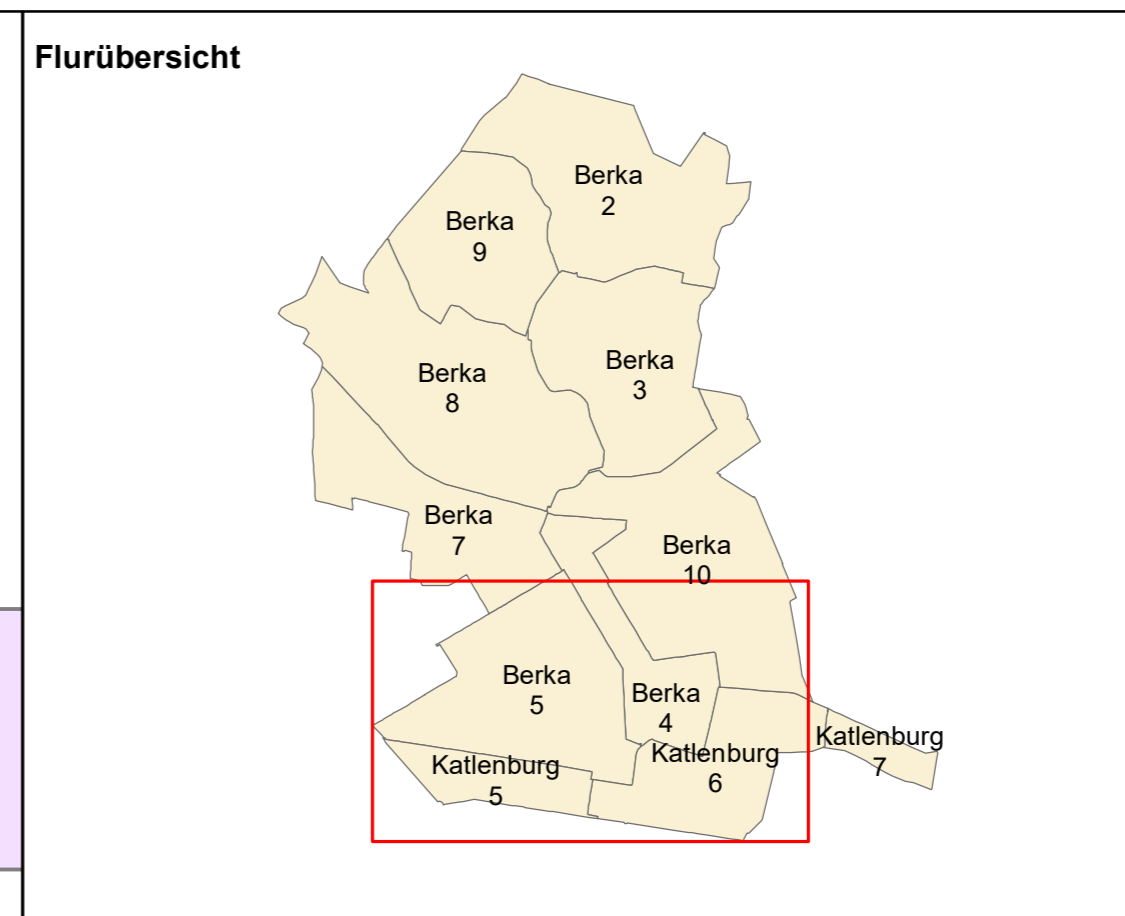
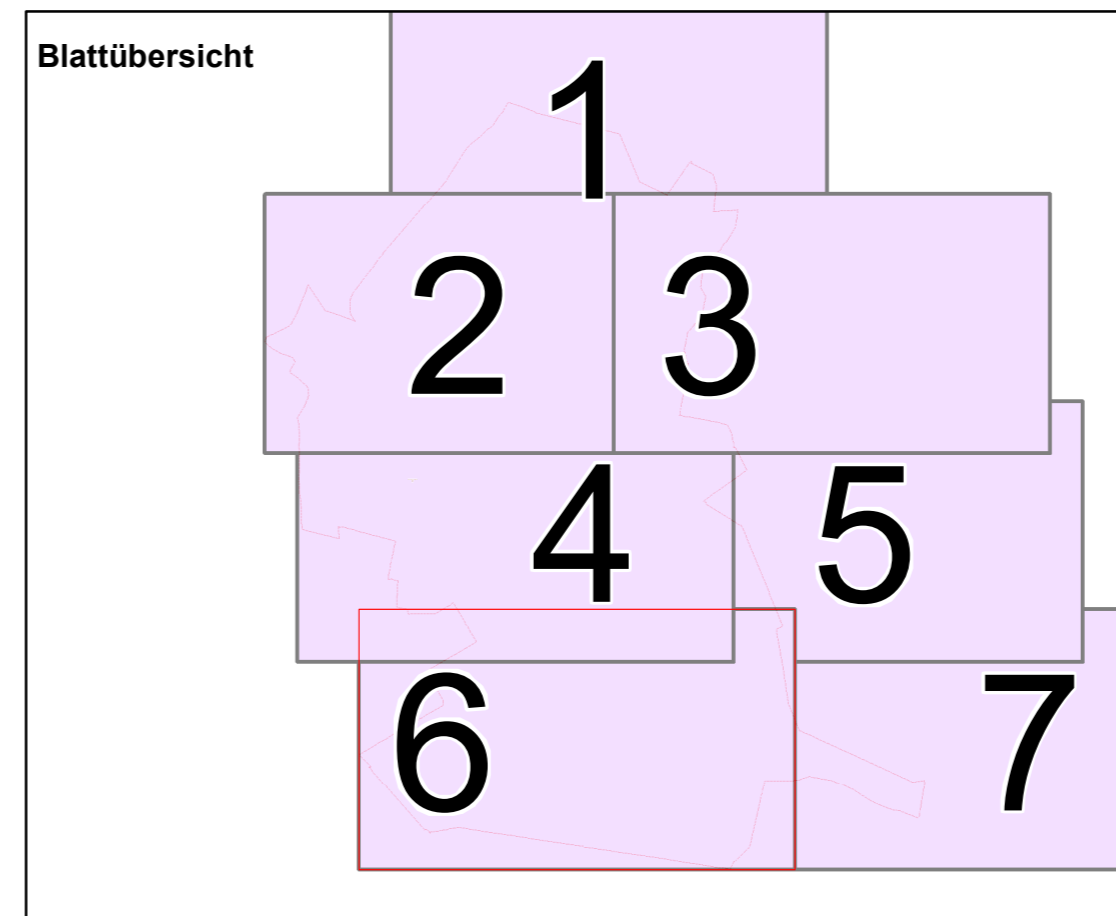
© 2023 **LGLN**
Landesamt für Geoinformation und Landesvermessung Niedersachsen
www.lgln.niedersachsen.de

Legende

- Flurbereinigungsgebiet
- AB Flurstück
- AB Wertklassenfläche
- AB Wertkorrekturfäche



1:2.000



Wertermittlungskarte	
Ausgabedatum: 20.03.2023	Blattnummer: 6
angefertigt	ausgefertigt
am: 20.03.2023	am: 20.03.2023
Unterschrift:	Unterschrift: gez. Meyer
Verfahrensname: Berka	Verfahrensnummer: 2591
Bearbeiter:	Stamm- mit Unter-nr.:
Rechtsverhältnis:	Ordnungsnummer:
Ausführende Stelle: Amt für regionale Landesentwicklung Braunschweig, Geschäftsstelle Göttingen	Danziger Straße 40, 37083 Göttingen
Dienststelle:	