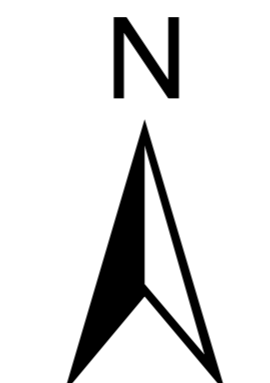
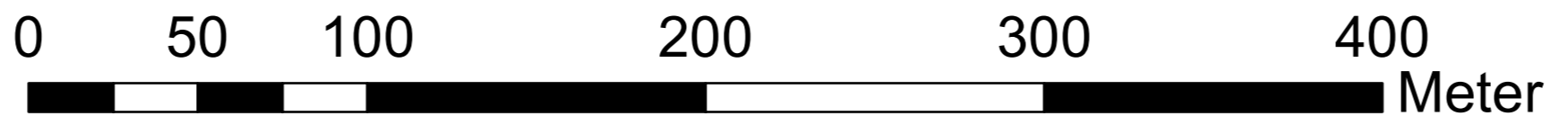


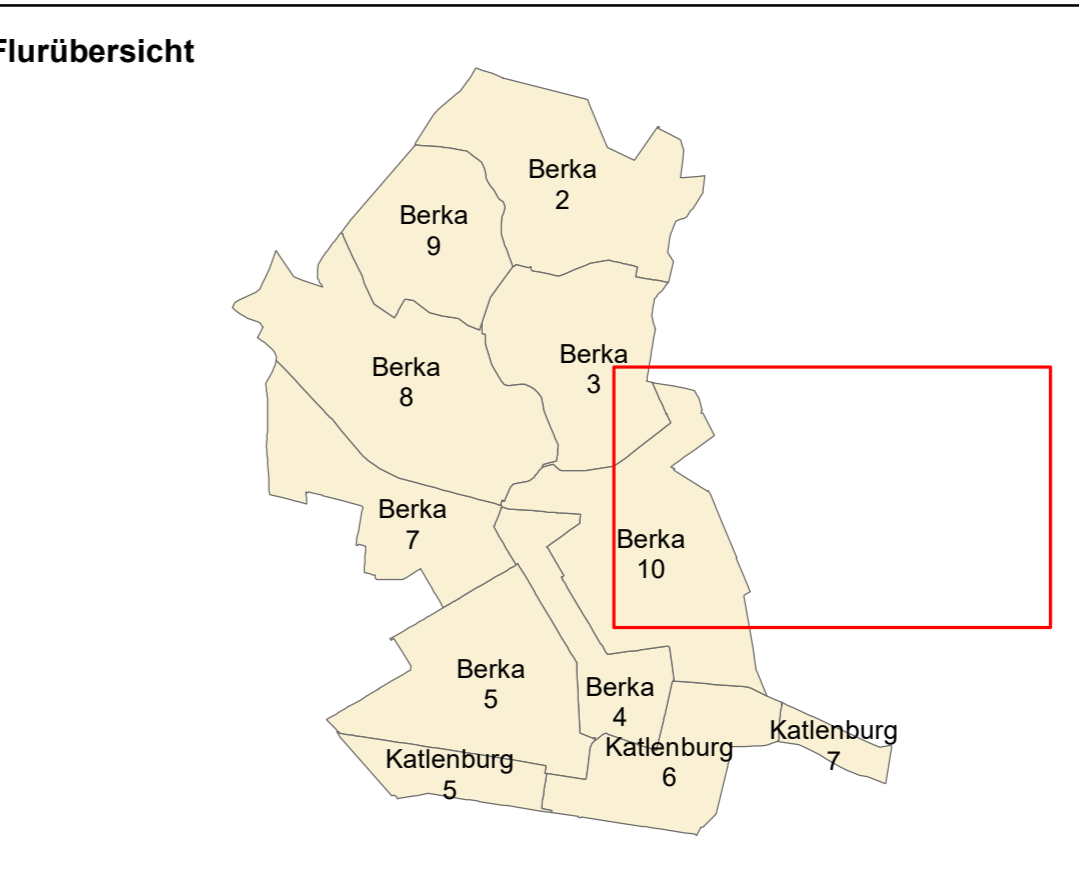
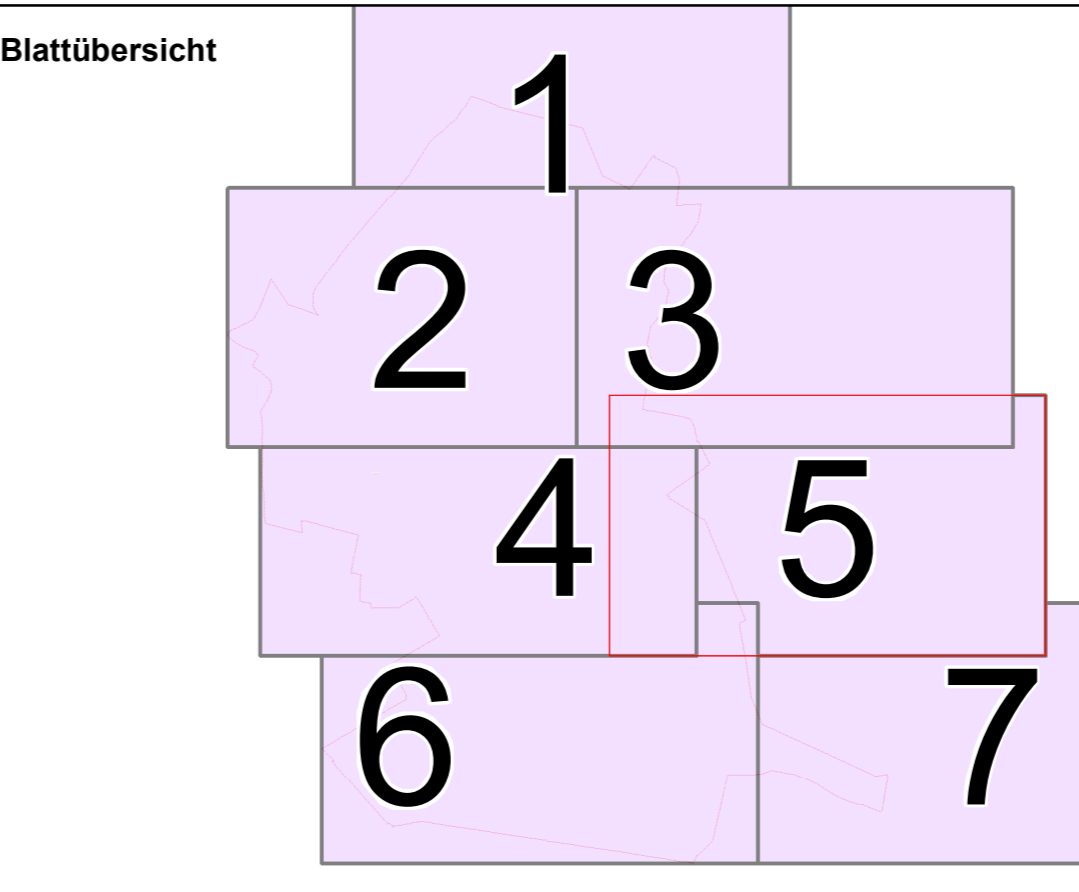
Quelle: Auszug aus den Geobasisdaten der Niedersächsischen Vermessungs- und Katasterverwaltung  
 © 2023 **LGLN**  
 Landesamt für Geoinformation und Landesvermessung Niedersachsen  
[www.lgln.niedersachsen.de](http://www.lgln.niedersachsen.de)

**Legende**

- Flurbereinigungsgebiet
- AB Flurstück
- AB Wertklassenfläche
- AB Wertkorrekturfäche



1:2.000



<b>Wertermittlungskarte</b>	
Ausgabedatum: 20.03.2023	Blattnummer: 5
am: <b>angefertigt</b>	am:20.03.2023 <b>ausgefertigt</b>
Unterschrift:	Unterschrift: gez. Meyer
Verfahrensname: Berka	Verfahrensnummer: 2501
Bearbeiter:	Stamm- mit Unter-nr.:
Rechtsverhältnis:	Ordnungsnummer:
Ausführende Stelle: Amt für regionale Landesentwicklung Braunschweig, Geschäftsstelle Göttingen	
Dienststelle: Danziger Straße 40, 37083 Göttingen	